

ÖFFENTLICHE AUFLAGE

**Gemeinde Schenkon**

**Bebauungsplan «Burg»**

Öffentliche Auflage vom ...	bis ...
Von der Gemeindeversammlung beschlossen am ...	
.....	.....
Der Gemeindepräsident	Der Gemeindeschreiber
Vom Regierungsrat mit Entscheid Nr....	vom ...
	.....
	Datum
	.....
	Unterschrift

**Schnittplan 1:500**

Der Bauungsplan besteht aus:

Verbindliche Unterlagen:

- Situationsplan
- **Schnittplan**
- Sonderbauvorschriften

Wegleitende Unterlagen:

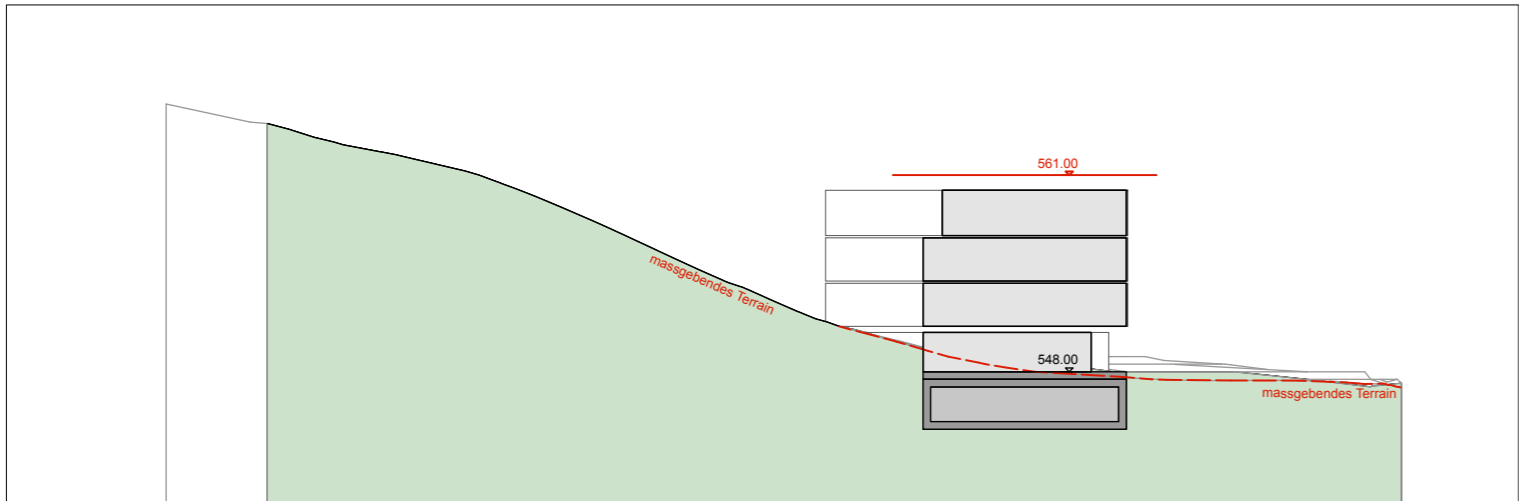
- Testplanung Burg Schenkon
- Energiekonzept
- Lärmschutznachweis
- Entwässerungskonzept

Orientierende Unterlagen:

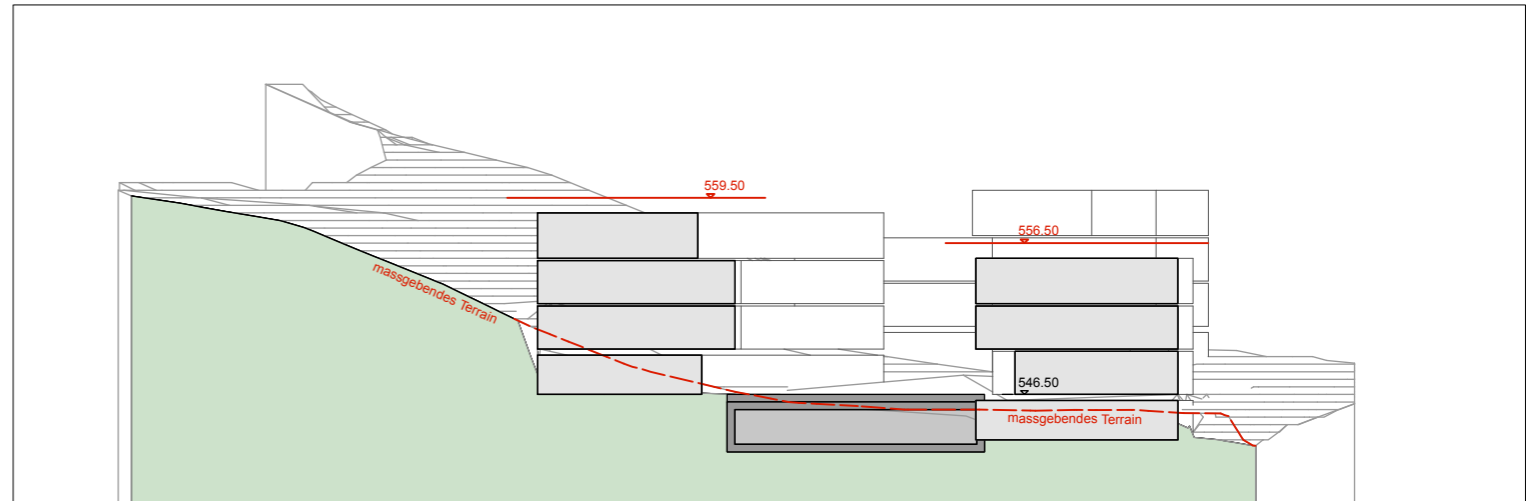
- Planungsbericht
- Standortbestimmung 2000-Watt-Areal
- Beurteilung ÖV-Erschliessungsgüte

13. Mai 2019

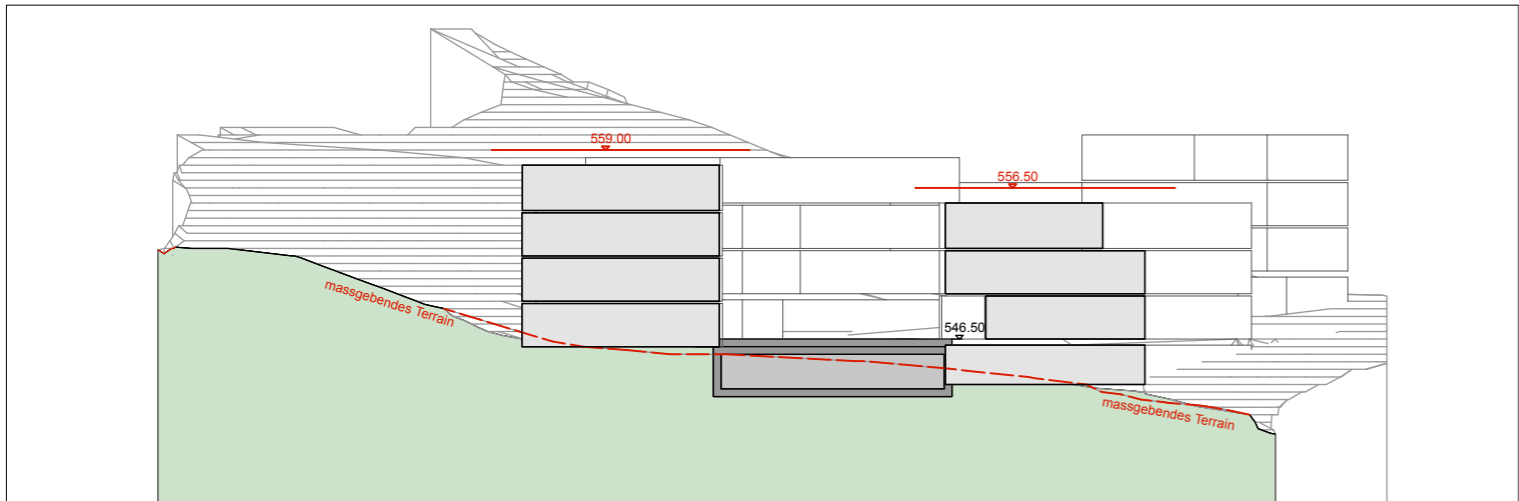
Schenkton/Burg 06430/4/2/06430\_BP\_Schenkton\_190513\_AL/kv/im



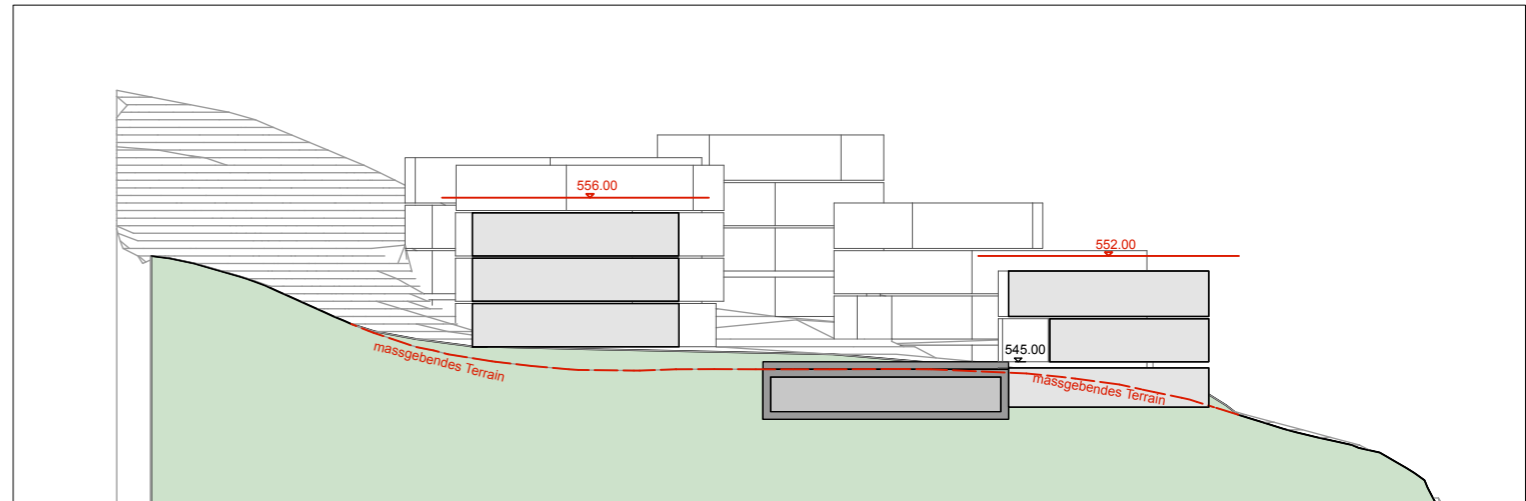
Querschnitt 1



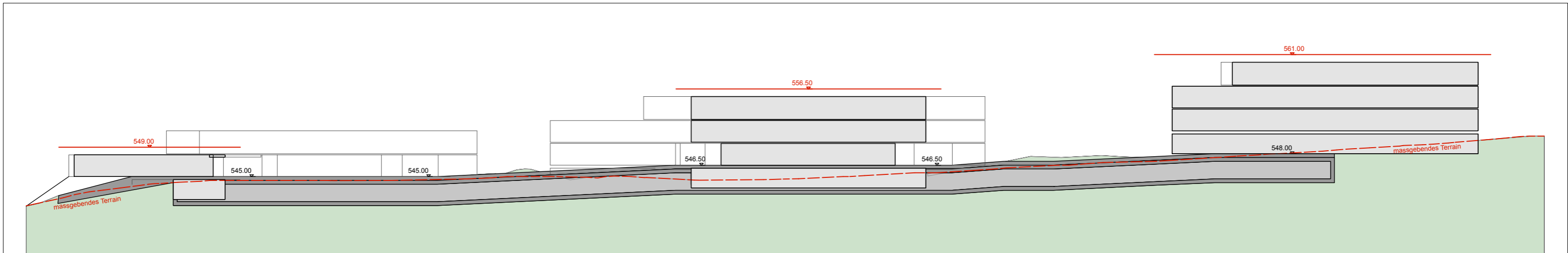
Querschnitt 2



Querschnitt 3





Querschnitt 4







Längsschnitt 5

**Legende**

**Verbindliche Planinhalte:**

-  Zulässige Dachkote
-  Massgebendes Terrain

**Orientierender Planinhalte:**

-  Ansichtslinie Gebäude
-  Schnittfläche Gebäude
-  Schnittfläche Einstellhalle
-  Terrainschnitt

