

ÖFFENTLICHE AUFLAGE

Gemeinde Schenkon

**Waldfeststellung "Murerhüsli"**

Öffentliche Auflage vom 2. November bis 1. Dezember 2020

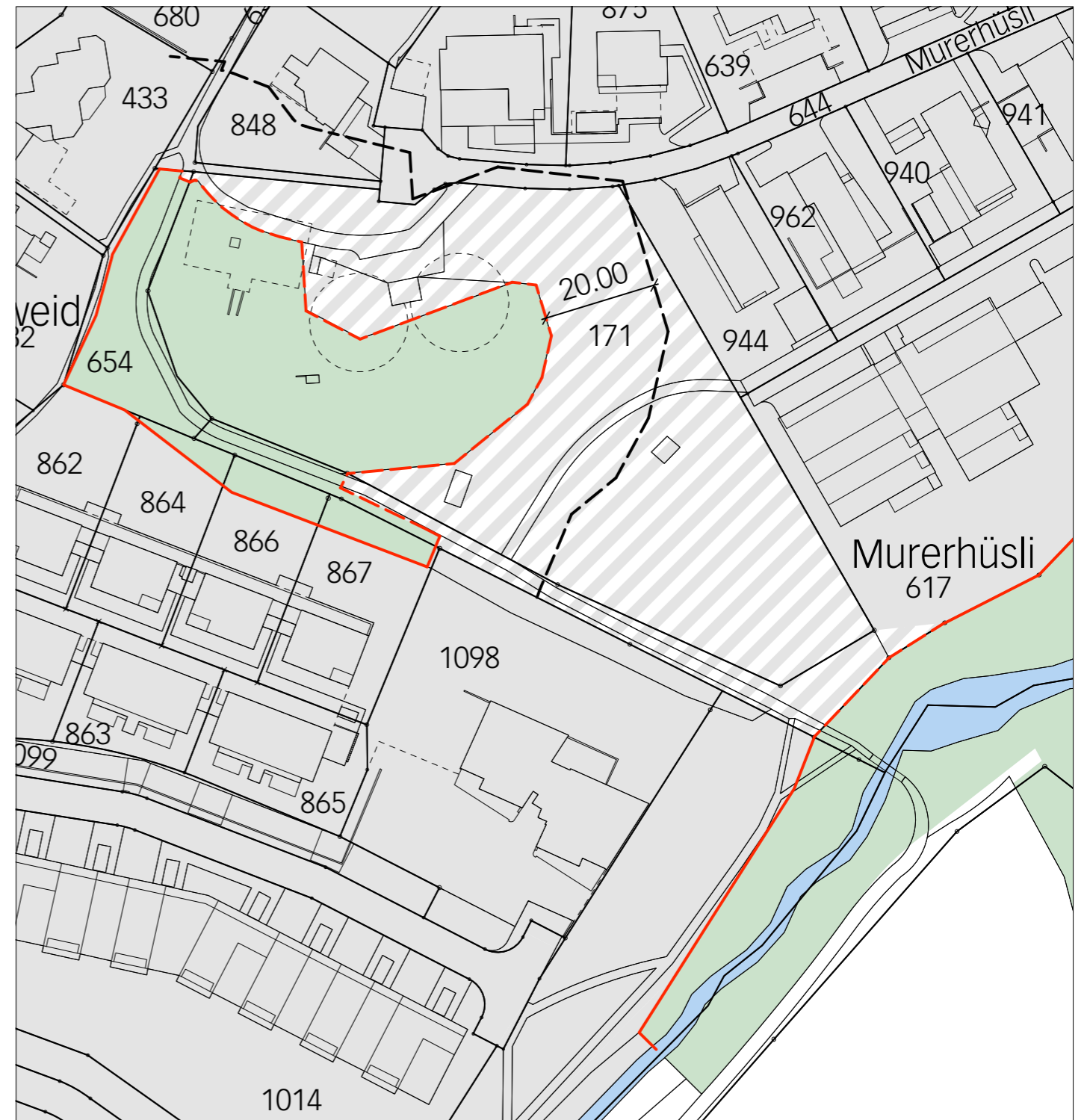
Waldfeststellungsentscheid  
der Dienststelle Iawa vom ...

Waldfeststellung  
1:1000








gemäss Art.10 Abs. 2 WaG  
und §6 Abs. 2 KWaG

16. Oktober 2020

schenkon/op revision/4/3/06865\_201016\_al/kv/kw/dr



**Legende:**

- |                                                                                       |                                                 |                                                                                       |                                                          |
|---------------------------------------------------------------------------------------|-------------------------------------------------|---------------------------------------------------------------------------------------|----------------------------------------------------------|
|  | Statische Waldgrenze<br>(rechtskräftig)         |  | Bauzone<br>(Änderung im Rahmen der Ortsplanungsrevision) |
|  | Statische Waldgrenze<br>(einspracheberechtigt)  |  | Bauzone<br>(rechtskräftig)                               |
|  | gesetzlicher Waldabstand<br>20m gemäss §136 PBG |  | Gewässer                                                 |
|  | Wald im Sinne des<br>Waldgesetzes               |                                                                                       |                                                          |