

# VERKEHRSRICHTPLAN

## MOTORISIERTER, ÖFFENTLICHER VERKEHR UND RADVERKEHR

### ANPASSUNGEN IM PLAN

Vom Gemeinderat verabschiedet zu Händen kantonalen Vorprüfung am TT.MM.JJJJ

Öffentliche Auflage vom TT.MM.JJJJ bis am TT.MM.JJJJ

Vom Gemeinderat beschlossen am TT.MM.JJJJ

Der Gemeindepräsident

Der Gemeindegeschreiber

Vom Regierungsrat mit Entscheid RRE Nr. .... am TT.MM.JJJJ genehmigt

Stempel und Unterschrift

Plan: sko\_Verkehrsrichtplan Schwyzermatt\_260330.wvx Projektnummer: 1099.03 Projektleitung: rza Bearbeitung: mde AV-Daten: 2024 Plangröße: 30/105

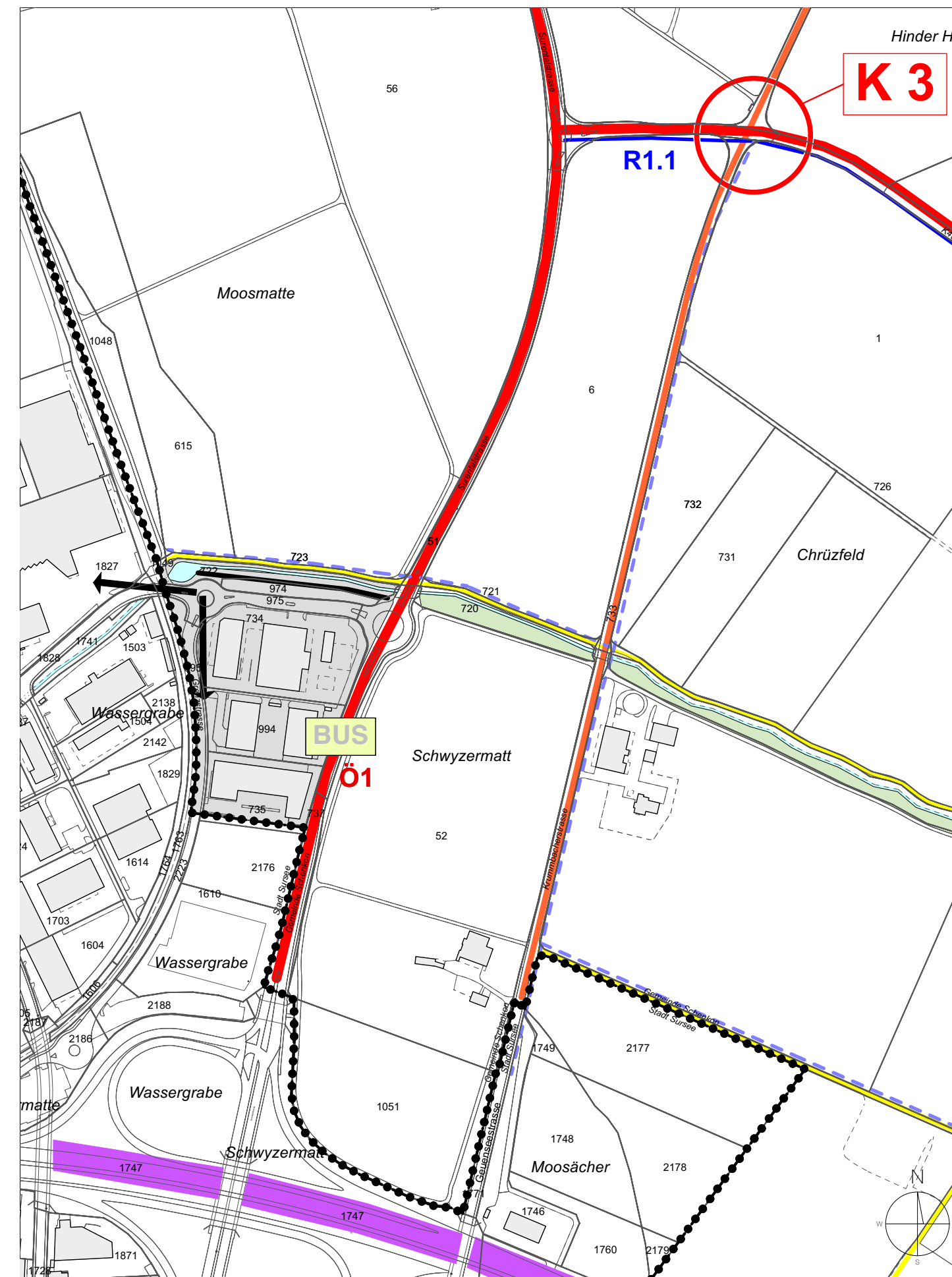
### Genehmigungsinhalt

bestehend	geplant

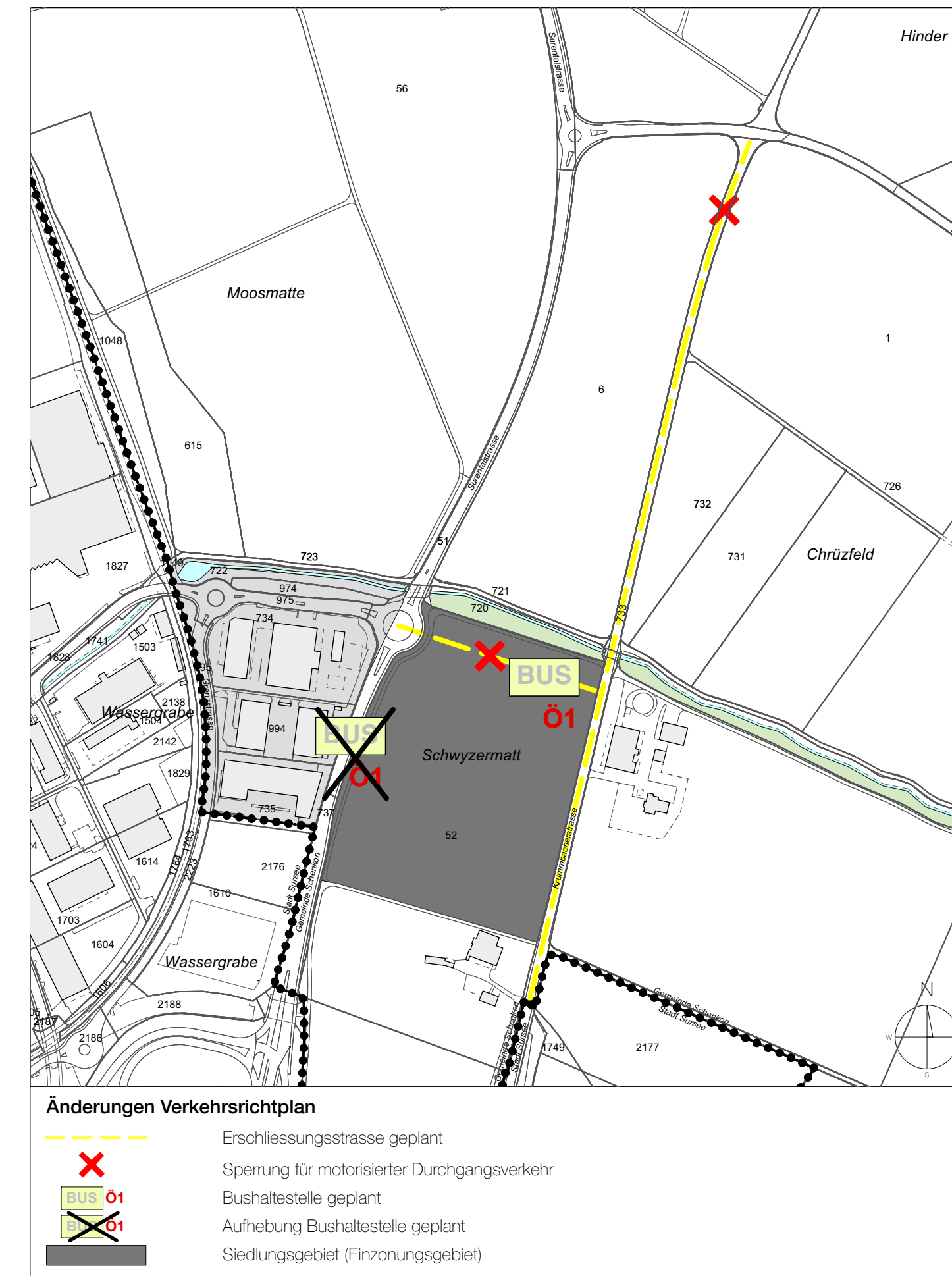
- Bestehende Strassen**
  - Hochleistungsstrasse
  - Hauptverkehrsstrasse
  - Sammelstrasse
  - Erschliessungsstrasse
- Erschliessung unüberbauter Zonen**
  - Erschliessungsrichtung (ohne genaue Linienführung)
- Verkehrsberuhigung**
  - Verkehrssichernde Massnahmen
  - Sperrung für motorisierten Durchgangsverkehr
- Öffentliche Bushaltestelle**
- Radrouten**
  - Radrouten strassenbegleitend oder strassenunabhängig: Rad- / Gehweg / Radstreifen
  - bestehende: Signalisation noch ausstehend
  - Radrouten auf bestehenden Strassen ohne spezielle Massnahmen

### Orientierende Planinhalte

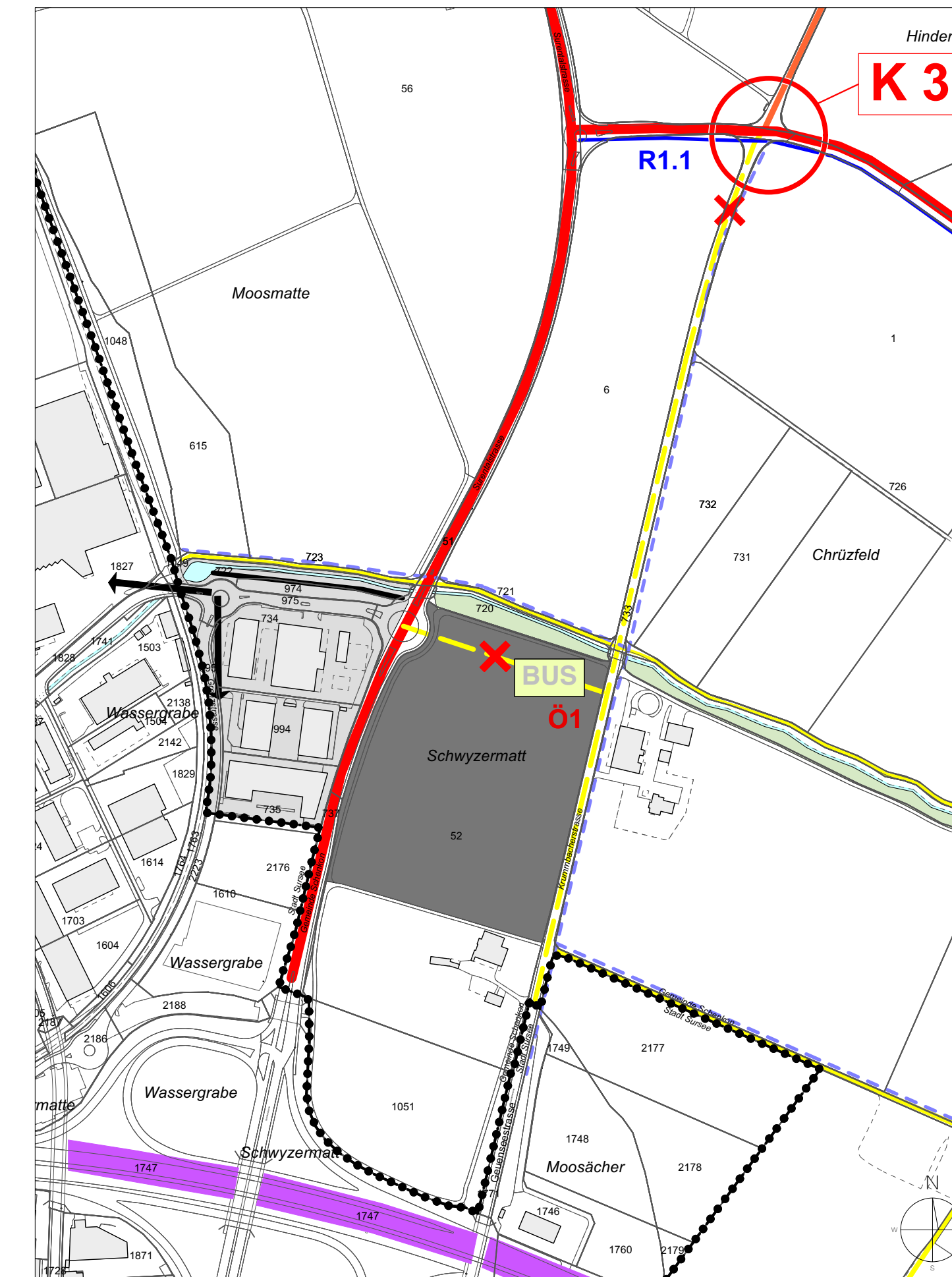
- Gemeindegrenze
- Gewässer offen gem. amtlicher Vermessung
- Wald
- Siedlungsgebiet (Bauzone / Einzonungsgebiet)



Ausschnitt Rechtskräftiger Verkehrsrichtplan Motorisierter, Öffentlicher Verkehr und Radverkehr 1:4'000



Genehmigungsinhalt



Revidierter Verkehrsrichtplan Motorisierter, Öffentlicher Verkehr und Radverkehr Schwyzermatt 1:4'000