

30. März 2026, zur kantonalen Vorprüfung / öffentlichen Mitwirkung

VERKEHRSRICHTPLAN

FUSSWEGNETZ UND REGIONALES WANDERWEGNETZ

ANPASSUNGEN IM PLAN

Vom Gemeinderat verabschiedet zu Händen kantonalen Vorprüfung am TT.MM.JJJJ

Öffentliche Auflage vom TT.MM.JJJJ bis am TT.MM.JJJJ

Vom Gemeinderat beschlossen am TT.MM.JJJJ

Der Gemeindepräsident

Der Gemeindegeschreiber




Vom Regierungsrat mit Entscheid RRE Nr. am TT.MM.JJJJ genehmigt

Stempel und Unterschrift





Plan: siko_Verkehrsrichtplan Schwyzermatt_260330.vwx Projektnummer: 1099.03 Projektleitung: rza Bearbeitung: mde AV-Daten: 2024 Plangrösse: 30/105

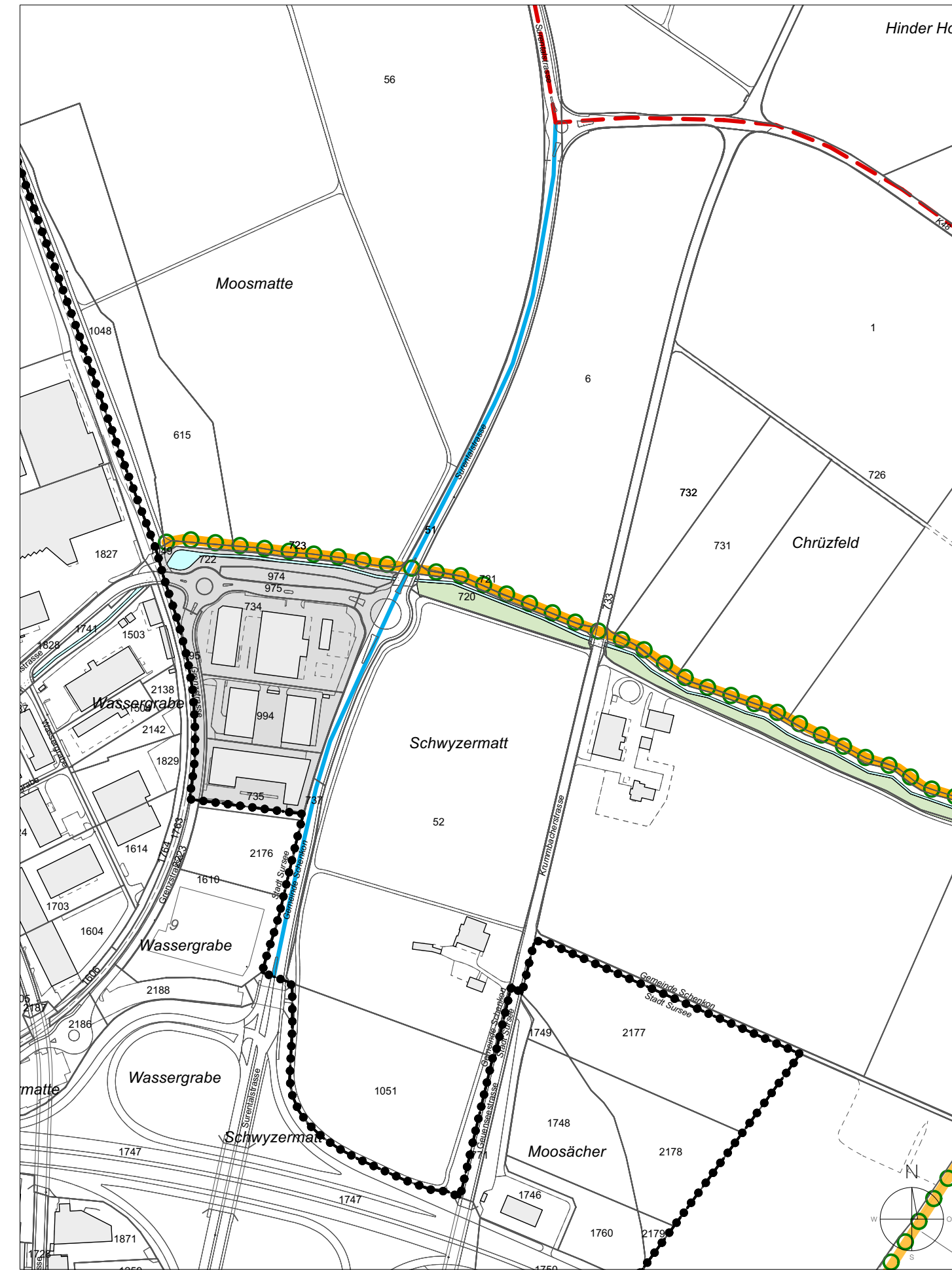
Genehmigungsinhalt

- Regionaler Wanderwegrichtplan**
-  bestehende Wanderwege
 -  aktuell signalisiertes Wanderwegnetz

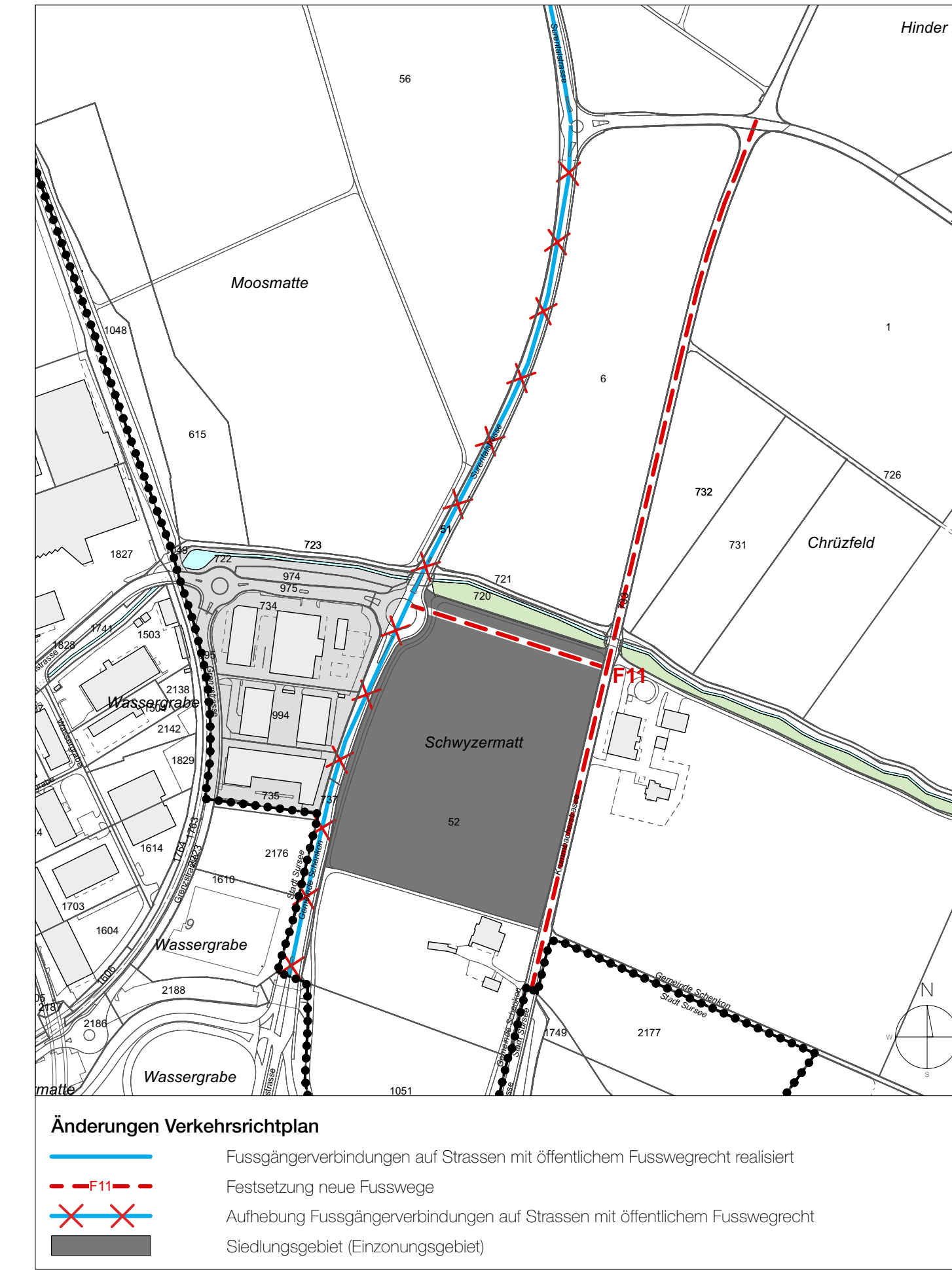
- Kommunale Festsetzungen**
-  Fussgängerverbindungen auf Strassen mit öffentlichem Fusswegrecht
 -  Neue Fusswege
 -  Aufhebung Fussgängerverbindungen auf Strassen mit öffentlichem Fusswegrecht

Orientierende Planinhalte

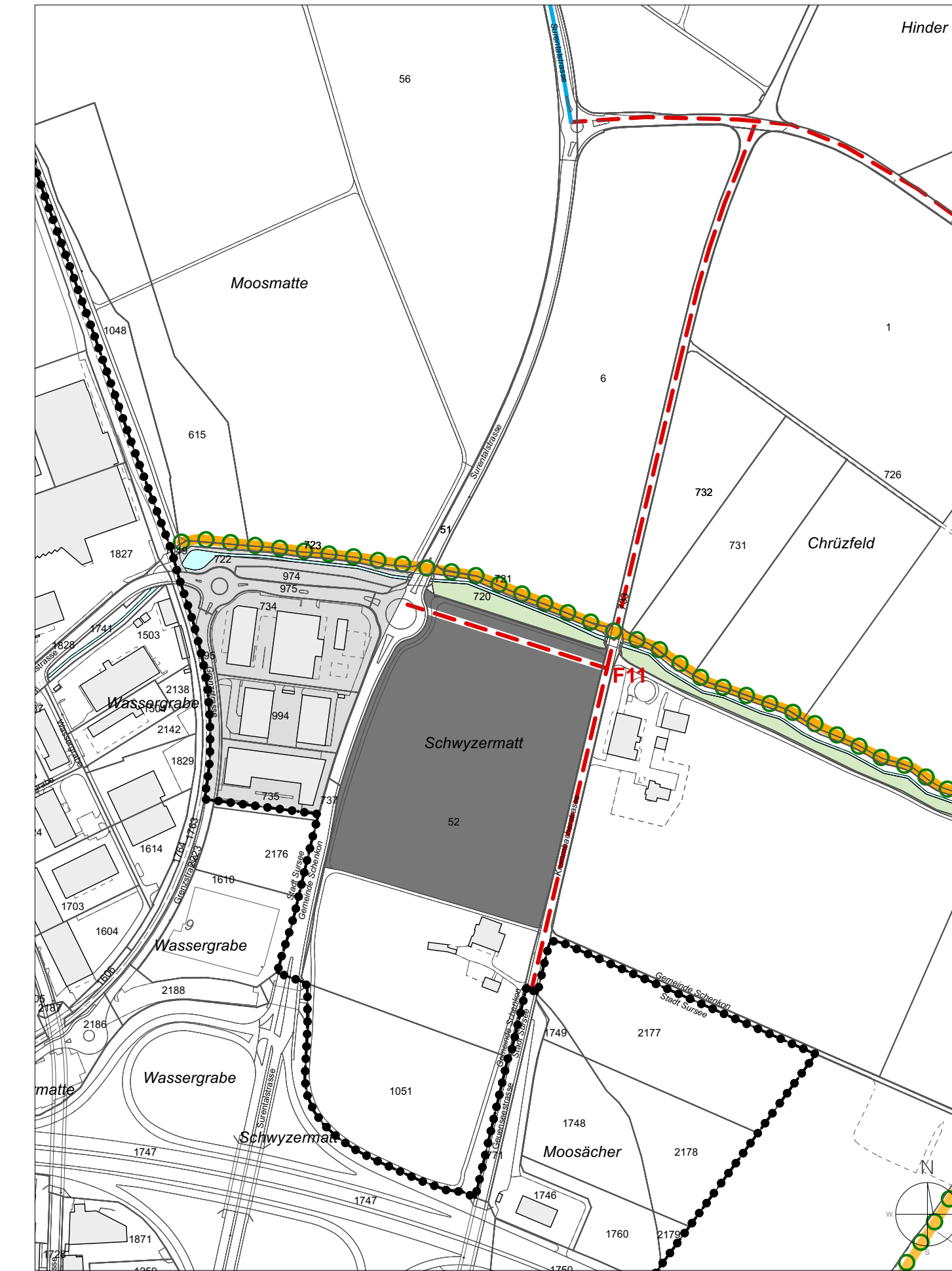
-  Gemeindegrenze
-  Gewässer offen gem. amtlicher Vermessung
-  Wald
-  Siedlungsgebiet (Bauzone / Einzonungsgebiet)



Ausschnitt Rechtskräftiger Verkehrsrichtplan Fusswegnetz und regionales Wanderwegnetz 1:4'000



Genehmigungsinhalt



Revidierter Verkehrsrichtplan Fusswegnetz und regionales Wanderwegnetz Schwyzermatt 1:4'000